
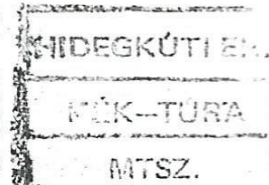

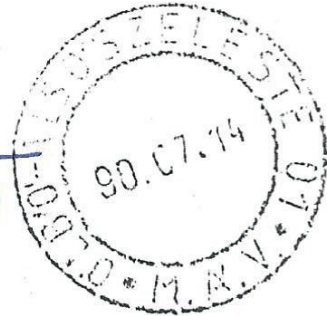


Igazolás:

A = 50  
B = 222  
C = 8

280



Túravezető(k) aláírása



Egyesület (szó.) bélyegzője

31/1990 száma/éve

# Túrajelentés

Időpont: 1990. 07. 14 - 07. 20.

Tájegység: Kémencei

Útvonal: Szalask - Szendrő - Kékes  
Homokhegy - Bojzátarcsa  
Ótvös - Süveg

Túranapok száma: 7

Pontérték: 222

Túravezető(k) neve: Vári László

Túravezetői anyakönyvi szám: 187-87-0102-1



Egyesület (szó.) bélyegzője

31/1990 száma/éve

# Túrajelentés

Időpont: 1990.07.14. - 07.20.

Tájegység: Vasmegyei

Útvonal: Szekes - Siro - Kálod.

Konrádtelek - Szajkiék.

Ótás - Rineg.

Túranapok száma: 7

Pontérték: 222

Túravezető(k) neve:

Túravezetői anyakönyvi szám:

Vári László

187-84 0071

### Minősítő pontérték kiszámítása

Szakág	Táv (km)	Pontérték
	Idő (ó)	

Gyalog	20 / 4,5 ó	30 p
--------	------------	------

Gyalog	75,1 / 15 ó	112 p
--------	-------------	-------

Szintemelkedés:	10 m	} 6 p
	280 m	

.....m	.....p
--------	--------

Egyéb (részletezve): többnapos vándortúra OKT  
mozgótáborban

1. Szekes - Székely 22 km. 2. Székely - Kéld

26 km. 3. Kéld - Bojlicsk. 172.

4. Bojlicsk. - Kisköveshely 24 km.

A túra összpontszáma: 222 p

A résztvevők száma:

8

Ebből az egyesület (szó.) tagja:


8

- Udri László
- Sebestyei László
- Bende László
- ifj. Bende László
- Bende Zoltán
- Demeter László
- Demeter László
- ifj. Demeter László

Vendég összesen:

Ebből MTSZ-tag név szerint:

Igazolás:



.....  
Túravezető(k) aláírása