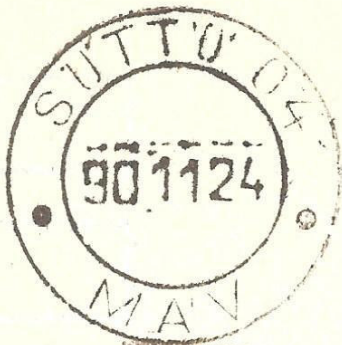


Igazolás:



55/1990 száma/éve

Túrajelentés

Időpont: 1990 november 24

Tájegység: Gerecse hegys.

Útvonal: Süttő - Bikalpunta - Rencsénykiwa -

Alsóvadács - Pap-rét - Vízeváltó -

Pusztasádot - Daskap - Kőhúnyos-áldal -

Péligöldmentherent - Öreg-hő - Bajd -

Nyergesújfalu

Túranapok száma: 1

Pontérték: 67

Túravezető(k) neve:




Túravezetői

anyakönyvi szám:

PÁL ISTVÁN

176-87-0107-1

ALSOVADACS
IUSTIAJA
BUDAPEST



A = 40
B = 67
C = 2

109

Pál István

Túravezető(k) aláírása

Minősítő pontérték kiszámítása

Szakág	Táv (km) Idő (ó)	Pontérték
Cyhalog	35	52,5 p
..... p
..... p
Szintemelkedés:	750 m	15 p
..... m p
..... m p

Egyéb (részletezve):

Budapest Túriskola
.....
.....
.....

A túra összpontszáma:67,5.....p

A résztvevők száma:

2

Ebből az egyesület
(szó.) tagja:

1

Pál István

Vendég összesen:

1

Ebből MTSZ-tag név szerint:

Rakk Gyula