

Igazolás:



83/95 száma/éve

Túrajelentés

Időpont: 1995 szeptember 1-3

Tájegység: Aggteleki karszt

Útvonal: Aggtelek - Béke bányánál - Szabadra'g kgy.

Szelce puzta - Derenk - Szád vár. - Ménes völgy.

Jósvafő - Magash. - Aggtelek.

3.án. Baradla bgy rövid túra.

Túranapok száma: 2




Pontérték: 104,5

Túravezető(k) neve: Márkus István

Túravezetői anyakönyvi szám: 112-93-0107-3

[Handwritten signature]

Túravezető(k) aláírása



Minősítő pontérték kiszámítása

Szakág	Táv (km) Idő (ó)	Pontérték
csalóg.....	50,3 km	75,5 p
barlang.....	kiepített 1 ó	0 p
.....p
Szintemelkedés:	1250 m	25 p
.....mp
.....mp
Egyéb (részletezve):p
.....p
.....p
A túra összpontszáma:	104,5	p

A résztvevők száma:

3

Ebből az egyesület (szó.) tagja:

3

Vendég
 Oláh Andrea
 Bencze Éva
 Márkus István.

Vendég összesen:

—

Ebből MTSZ-tag név szerint: