



Egyesület (szó.) bélyegzője

17/99 száma/éve

Túrajelentés

Időpont: 1999. március 7.

Tájégség: Biai-ly.




Útvonal: Liadukt - Kősz - Dobogó-kö-
lcsüt - Kálvária - Nyakas-hő-
sív-ly. - Lötér - Liadukt

Túranapok száma: 1

Pontérték: 51,5

Túravezető(k) neve: Markó Gábor

Túravezetői anyakönyvi szám:



Túravezető(k) aláírása

Minősítő pontérték kiszámítása

Szakág	Táv (km) Idő (ó)	Pontérték
gyalog	25	37,5 p
.....p
.....p
Szintemelkedés:	700 m	17 p
.....mp
.....mp

Egyéb (részletezve):

.....

.....

.....

A túra összpontszáma: 51,5 p

A résztvevők száma:

5

Ebből az egyesület (szó.) tagja:

4

Kőcsigi István
Merkel Balázs
Merkel György
Merkel Tamás

Vendég összesen:

1

Ebből MTSZ-tag név szerint:

Kucsera Péter